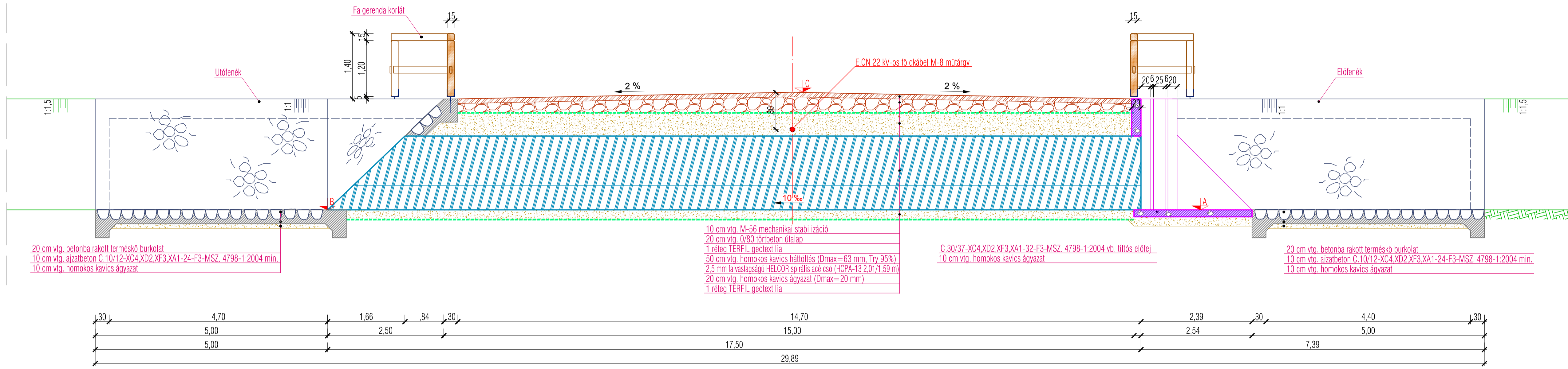
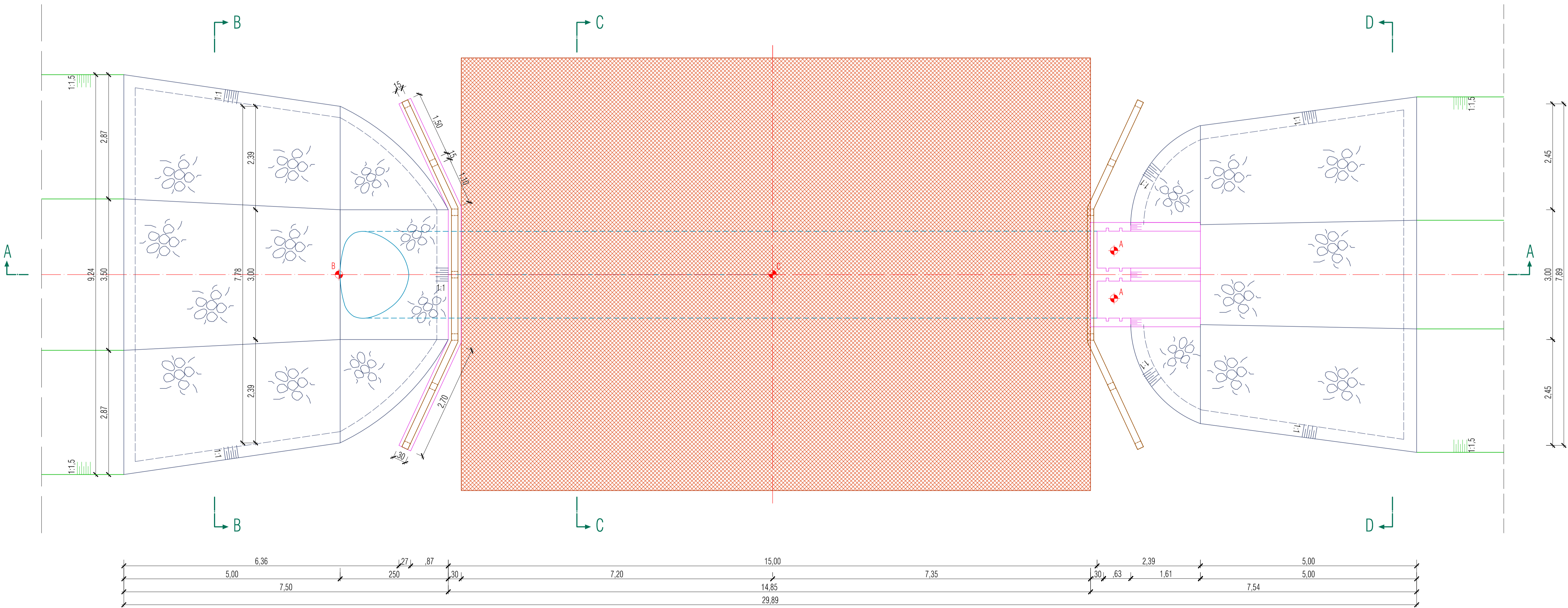


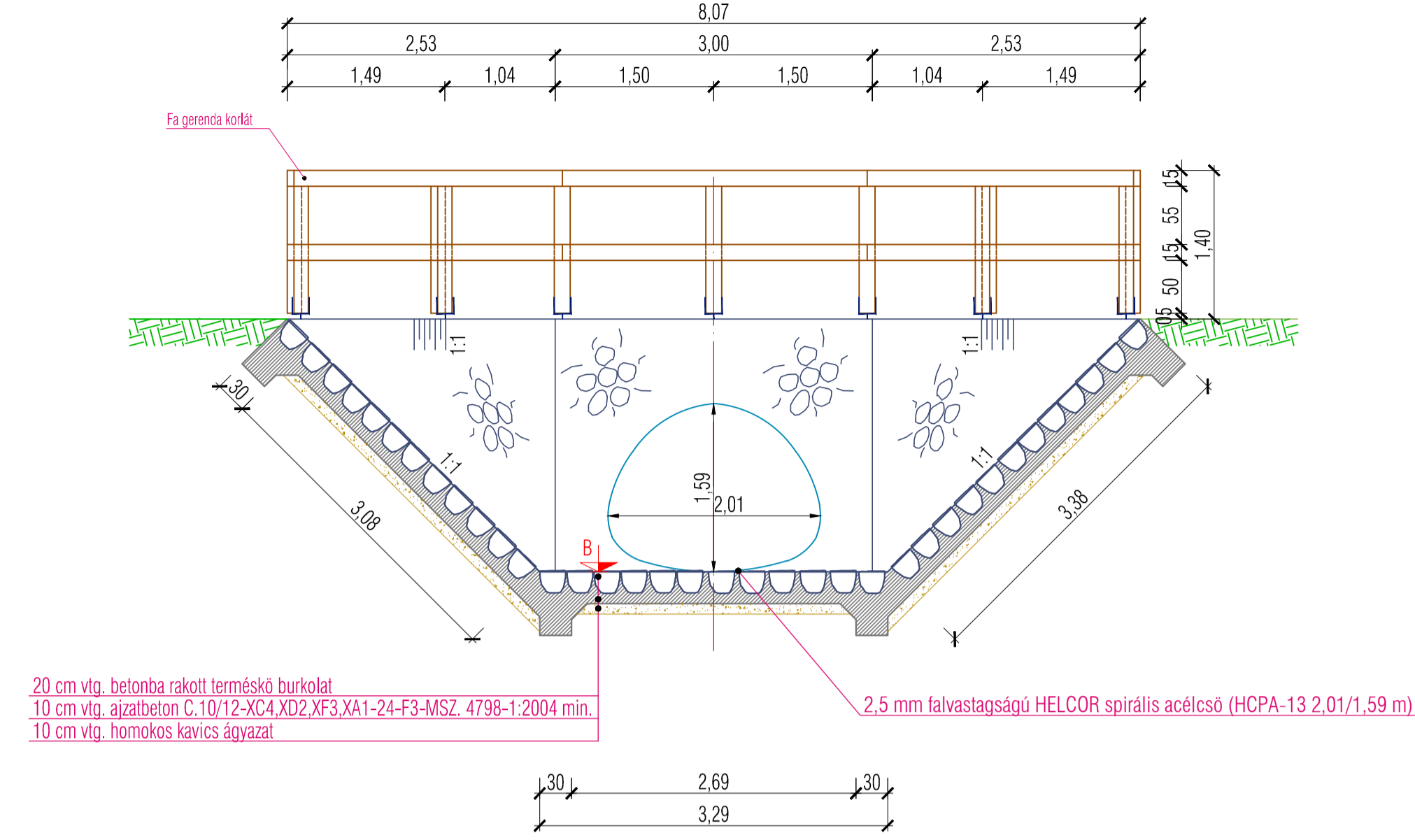
A-A Metszet
M=1:50



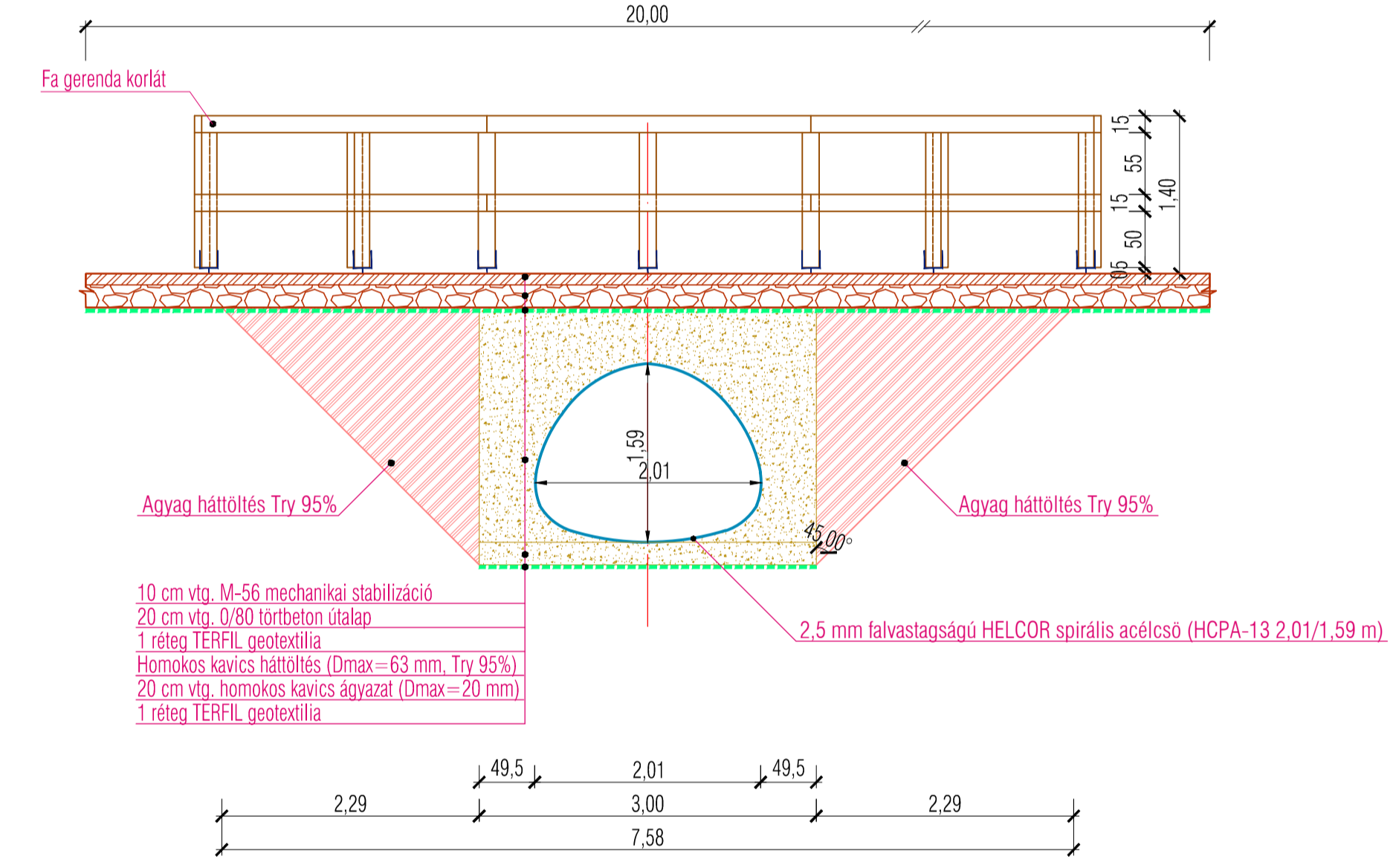
Felülnézet
M=1:50



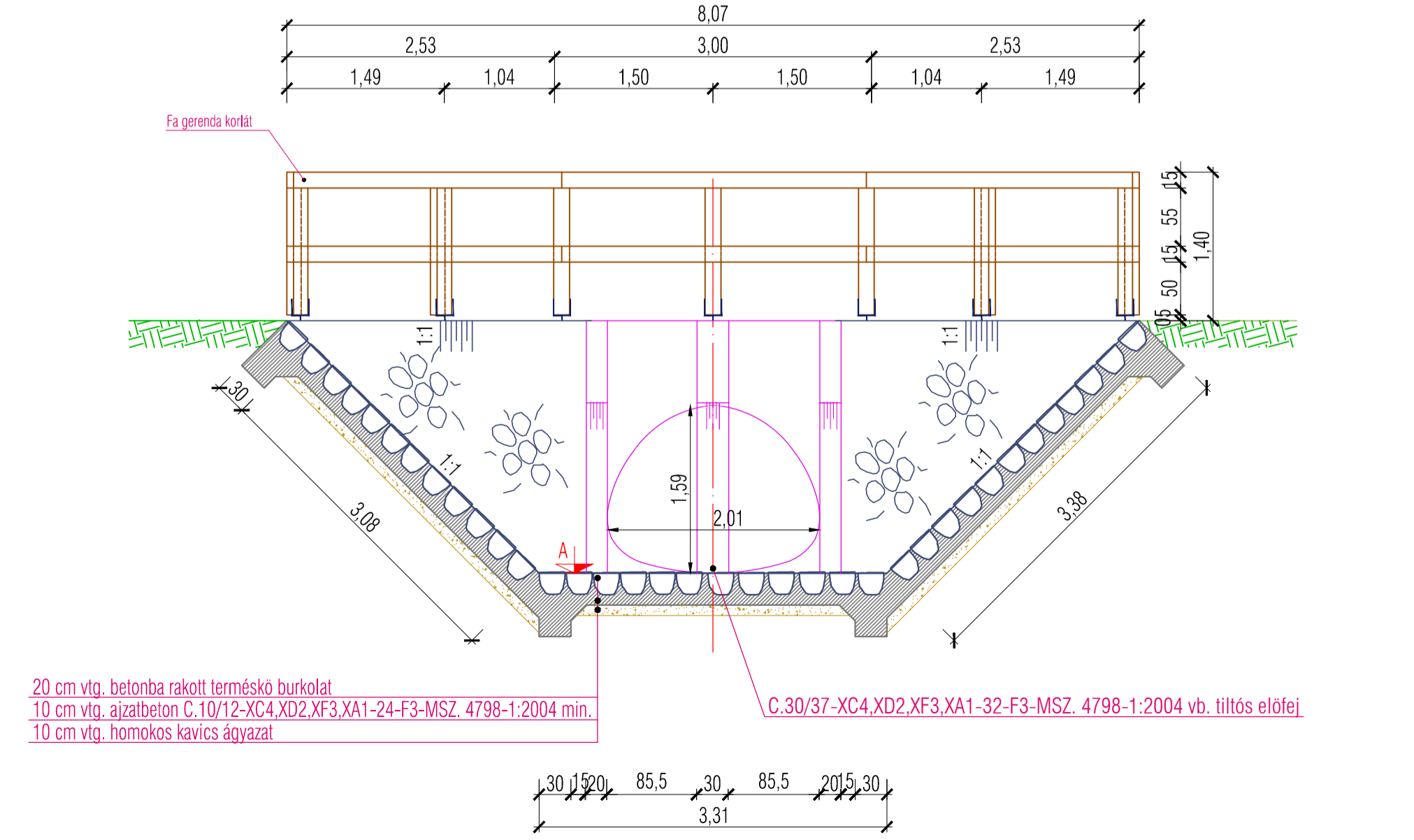
B-B Metszet
M=1:50



C-C Metszet
M=1:50



D-D Metszet
M=1:50



S.sz.	Műtárgy jele	Beépítés helye	váltakozók			koordináták	
			A	B	C	y	x
1.	M-7	Kungyörgyi-csatorna 3+934 fm sz.	87.10	86.93	89.53	805929.91	248274.21
2.	M-8	Kungyörgyi-csatorna 5+904 fm sz.	85.80	85.93	88.38	806893.58	247758.40

A terv magassági adatai Bálai alapsíkra vonatkoznak.
A helyszínrajzi koordináták Egységes Országos Vetületi Rendszerben (EOV) készültek.
Klimatológiai alappmagasság: Hortobágy, vasútállomás épület találatán lévő falcsap. szintzeti alappont
melynek magassága: 91.37 m B.t.

LIFE11 NAT/HU/924 LIFE+
"Large scale grazing management of steppe lakes in the Hortobágy"

Ezen terv a "KÖRÖS-AQUA" Kft. szellemi alkotása. Az 1996. évi III. törvény 51.§-a értelmében szerzői jogvédelem alatt áll.
Tulajdonosi jogok vagy más jogok megsértésének kizárásáért a tervező felelős. A jogszabályban meghatározott közzétételről a tervező felelős.

Egyeztető: Fábó István	"KÖRÖS-AQUA" TERVEZÉSI, BERTÜZÉSI ÉS KERESKEDELMI KFT. 5561 Békéscsaba, Szentosi út 4. tel: +36-28-390	Munka helye és megnevezése: HORTOBÁGY NONPROFIT Kft. Vízlevezetőműhely újtelephatárolás külső terv	Dátum: 2016.11
Vezető szerző: Fábó István			Méretarány: 1:50
Tervező: Mészáros János	Rajz tárgya: 2,01/1,59 békászásjelvényű tiltás átvezetési beépítési terv	Munkadíj: K-017-2014	Rajzszám: R-7

C.3.2

